



Az: 30a/5433.3-72-31293

Flurneunordnungsverfahren „Bölkow-Matersen“

Gemeinden: Satow, Ziesendorf

Landkreis: Rostock

Öffentliche Bekanntmachung

2. Beschluss zur Änderung des Flurneunordnungsgebietes

Im Flurneunordnungsverfahren „Bölkow-Matersen“, Landkreis Rostock ergeht gemäß § 8 Abs. 1 des Flurbereinigungsgesetzes (FlurbG) in der Fassung der Bekanntmachung vom 16. März 1976 (BGBl. I S. 546) mit späteren Änderungen folgender Beschluss:

I.

Das Flurneunordnungsgebiet wird durch Ausschluss der folgenden Flächen geändert:

Gemeinde	Gemarkung	Flur	Flurstücke
Satow	Hohen Luckow	1	2/14, 2/16
Ziesendorf	Ziesendorf	1	121/5
Ziesendorf	Nienhusen	1	76/6
Ziesendorf	Fahrenholz	3	80/7

Das Ausschlussgebiet umfasst ca. **58 ha**.

Das Verfahrensgebiet umfasst nunmehr ca. **2.051 ha**. Das ausgeschlossene Flurneunordnungsgebiet ist auf der mit diesem Beschluss verbundenen Gebietskarte gekennzeichnet.

Allgemeine Datenschutzinformation:

Der Kontakt mit dem StALU MM ist mit der Speicherung und Verarbeitung der von Ihnen ggf. mitgeteilten persönlichen Daten verbunden (Rechtsgrundlage: Art. 6 (1) e DSGVO i.V.m. § 4 (1) DSGVO M-V). Weitere Informationen erhalten Sie unter www.regierung-mv.de/Datenschutz.

**Post- und Hausanschrift sowie
Sitz der Amtsleiterin:**

Staatliches Amt für Landwirtschaft und Umwelt
Mittleres Mecklenburg
Erich-Schlesinger-Str. 35, 18059 Rostock

Besucheranschrift

Dienstgebäude Bützow:
Schloßplatz 6, 18246 Bützow

Telefon: 0381/331-670

Telefax: 0381/331-67799 (Rostock)
0381/331-67899 (Bützow)

E-Mail: poststelle@stalumm.mv-regierung.de

Internet: www.stalu-mv.de/mm

Die genaue Abgrenzung nach Flurstücken kann beim Staatlichen Amt für Landwirtschaft und Umwelt Mittleres Mecklenburg, Dienststelle Bützow, in einem Zeitraum von zwei Wochen, gerechnet vom ersten Tag nach der öffentlichen Bekanntmachung, zu den üblichen Dienststunden eingesehen werden.

II.

Begründung

Durch die vermessungstechnische Festlegung der Verfahrensgebietsgrenzen im Flurneuordnungsverfahren „Bölkow-Matersen“ wurde der Ausschluss der aufgeführten Flurstücke notwendig, da diese außerhalb des zu bearbeitenden Verfahrensgebietes liegen und eine Eigentumsregelung nicht notwendig ist.

Daher werden die o.g. Flurstücke aus dem Verfahren ausgeschlossen.

VI.

Rechtsbehelfsbelehrung

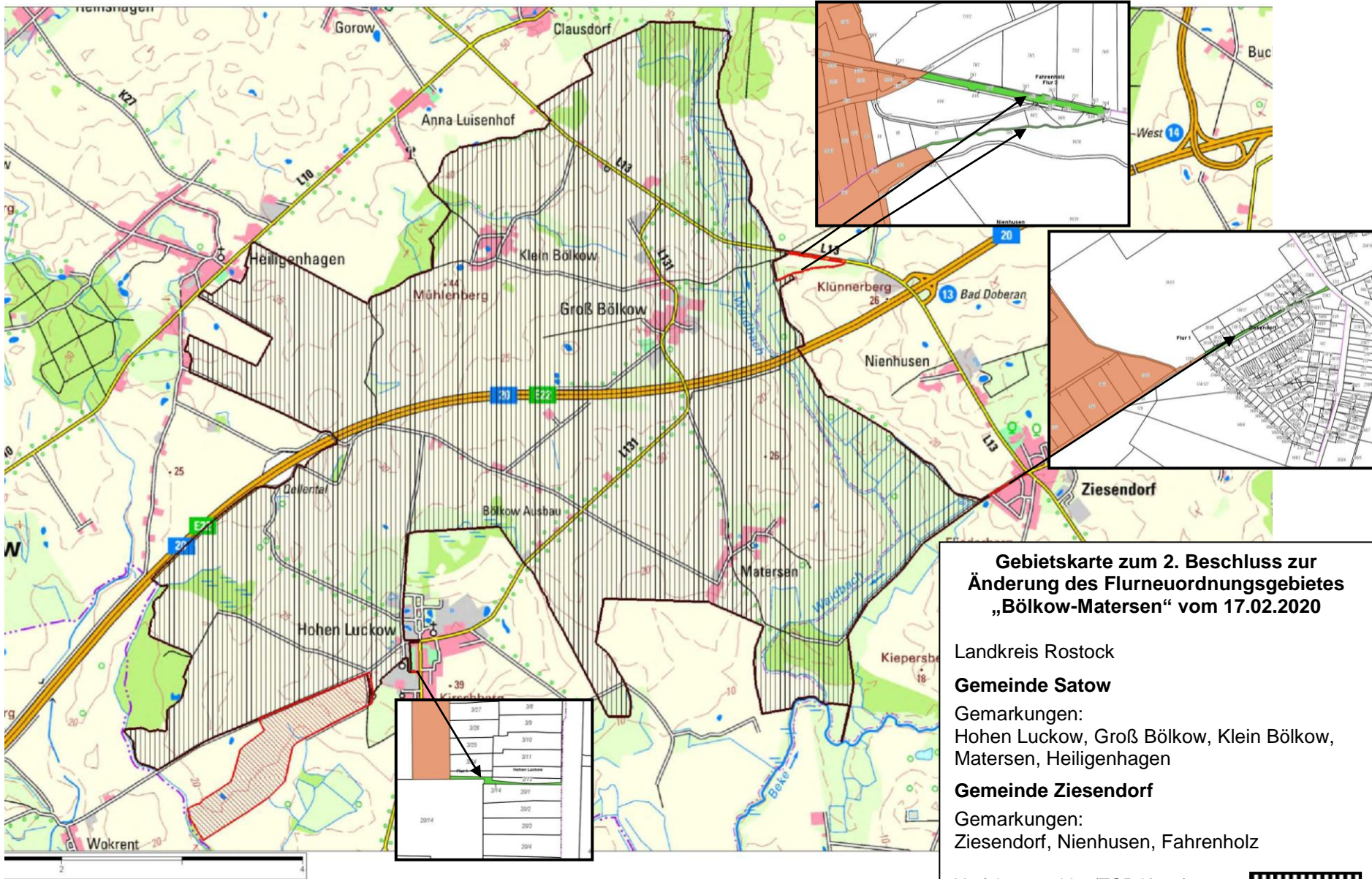
Gegen diesen Beschluss kann innerhalb eines Monats nach Bekanntgabe Widerspruch beim Staatlichen Amt für Landwirtschaft und Umwelt Mittleres Mecklenburg, Sitz Rostock oder dessen Außenstelle, Sitz Bützow, erhoben werden.

Bützow, 17. Februar 2020

Im Auftrag

Antje Adjinski





Gebietskarte zum 2. Beschluss zur Änderung des Flurneuordnungsgebietes „Bolkow-Matersen“ vom 17.02.2020



Landkreis Rostock

Gemeinde Satow

Gemarkungen:
Hohen Luckow, Groß Bolkow, Klein Bolkow, Matersen, Heiligenhagen

Gemeinde Ziesendorf

Gemarkungen:
Ziesendorf, Nienhusen, Fahrenholz

Verfahrensgebiet (TOP-Karte) 
Verfahrensgebiet (Flurkartenauszug) 

Ausschlussgebiet (TOP-Karte) 
Ausschlussgebiet (Flurkartenauszug) 

Maßstab ca. 1:47.000